

GEODETICKÉ ÚDAJE

Výpis z databáze Železničního bodového pole

Databáze: **szgdb** ----- Umístěná v: szg0000plznt180.d01.uadf.cz : 5432

Pracoviště: **SŽG, pracoviště Brno** - 23. 08. 2021 11:24:31 - Bělehrad, Pavel

!!! NEŘÍZENÁ KOPIE !!!

str. 1/3

Traťový úsek: **1201** Retz (ÖBB) (část) - Kolín (mimo)
Definiční úsek: **52** Kosov - Jihlava
Číslo bodu: **2282** km: **198,000** Katastrální území: Jihlava

Souřadnice JTSK

Y = 668112,141

X = 1128726,838

Nadm. výška 495,264

Souřadnice ETRS89

Latitude

Longitude

El. High

Výškový systém: Bpv

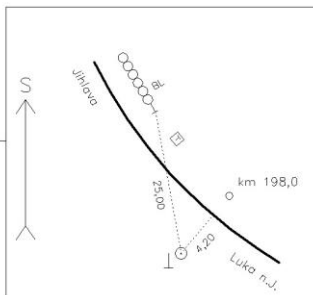
Typ určení výšky: Nivelací

Typ určení bodu: POL

Třída přesnosti: 1

Splnění TKP: ANO

Druh stabilizace: M2



Poznámka: křížek - kámen M2: původní č.1182 (v r.2021 přečíslován)

Vyhotovil: SŽG, pracoviště Brno

Platnost (od – do): 1. 7. 2020 -

Transformační klíč:

Původ bodu: G90272K29020

Traťový úsek: **1201** Retz (ÖBB) (část) - Kolín (mimo)
Definiční úsek: **52** Kosov - Jihlava
Číslo bodu: **2283** km: **198,142** Katastrální území: Jihlava

Souřadnice JTSK

Y = 668191,673

X = 1128609,926

Nadm. výška 496,775

Souřadnice ETRS89

Latitude

Longitude

El. High

Výškový systém: Bpv

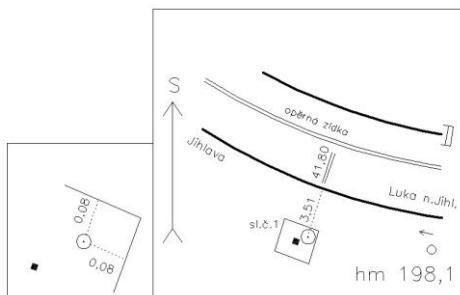
Typ určení výšky: Nivelací

Typ určení bodu: POL

Třída přesnosti: 1

Splnění TKP: ANO

Druh stabilizace: hřeb



Poznámka: měřický hřeb v základu podpěry TV č.1: výška z r.2018, původní č.1183 (v r.2021 přečíslován), původní bod č.1031

Vyhotovil: SŽG, pracoviště Brno

Platnost (od – do): 1. 7. 2020 -

Transformační klíč:

Původ bodu: G90272K29020

GEODETICKÉ ÚDAJE

Výpis z databáze Železničního bodového pole

Databáze: **szgdb** ----- Umístěná v: szg0000plznt180.d01.uadf.cz : 5432

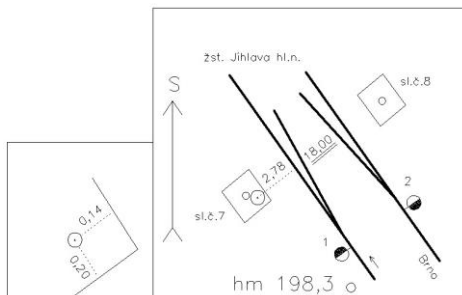
Pracoviště: **SŽG, pracoviště Brno** - 23. 08. 2021 11:24:31 - Bělehrad, Pavel

!!! NEŘÍZENÁ KOPIE !!!

str. 2/3

Traťový úsek: **1201** Retz (ÖBB) (část) - Kolín (mimo)
Definiční úsek: **N1** žst. Jihlava
Číslo bodu: **2284** km: **198,318** Katastrální území: Jihlava

Souřadnice JTSK
Y = 668217,413
X = 1128431,595
Nadm. výška 497,996
Souřadnice ETRS89
Latitude
Longitude
El. High

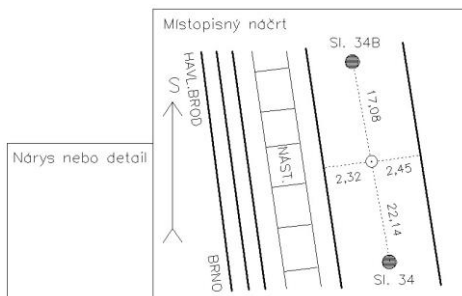


Výškový systém: Bpv
Typ určení výšky: Nivelací
Typ určení bodu: POL
Třída přesnosti: 1
Splnění TKP: ANO
Druh stabilizace: hřeb

Poznámka: měřický hřeb v základu podpěry TV č.7: výška z r.2018, původní č.1184 (v r.2021 přečíslován), původní bod č.1032
Vyhotovil: SŽG, pracoviště Brno
Platnost (od – do): 1. 7. 2020 -
Transformační klíč:
Původ bodu: G90272K29020

Traťový úsek: **1201** Retz (ÖBB) (část) - Kolín (mimo)
Definiční úsek: **N1** žst. Jihlava
Číslo bodu: **2285** km: **198,572** Katastrální území: Jihlava

Souřadnice JTSK
Y = 668228,851
X = 1128177,989
Nadm. výška 497,887
Souřadnice ETRS89
Latitude
Longitude
El. High



Výškový systém: Bpv
Typ určení výšky: Nivelací
Typ určení bodu: GNSS
Třída přesnosti: 1
Splnění TKP: ANO
Druh stabilizace: Neznámý

Poznámka: ryska - kovový profil v betonovém základu: v obvodu uříznuté lampy, původní č.1185 (v r.2021 přečíslován), původní bod č.1124
Vyhotovil: SŽG, pracoviště Brno
Platnost (od – do): 1. 7. 2020 -
Transformační klíč:
Původ bodu: G90272K29020

GEODETICKÉ ÚDAJE

Výpis z databáze Železničního bodového pole

Databáze: **szgdb** ----- Umístěná v: szg0000plznt180.d01.uadf.cz : 5432

Pracoviště: **SŽG, pracoviště Brno** - 23. 08. 2021 11:24:31 - Bělehrad, Pavel

!!! NEŘÍZENÁ KOPIE !!!

str. 3/3

Traťový úsek: **1201** Retz (ÖBB) (část) - Kolín (mimo)
Definiční úsek: **N1** žst. Jihlava
Číslo bodu: **2286** km: **198,830** Katastrální území: Jihlava

Souřadnice JTSK

Y = 668276,418

X = 1127924,975

Nadm. výška 497,990

Souřadnice ETRS89

Latitude

Longitude

El. High

Výškový systém: Bpv

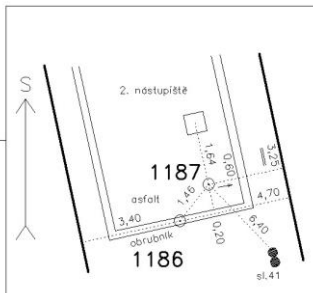
Typ určení výšky: Nivelací

Typ určení bodu: GNSS

Třída přesnosti: 1

Splnění TKP: ANO

Druh stabilizace: hřeb



Poznámka: měřický hřeb v ploše nástupiště: výška z r.2017, původní č.1186 (v r.2021 přečíslován)

Vyhotovil: SŽG, pracoviště Brno

Platnost (od – do): 1. 7. 2020 -

Transformační klíč:

Původ bodu: G90272K29020

Traťový úsek: **1201** Retz (ÖBB) (část) - Kolín (mimo)
Definiční úsek: **N1** žst. Jihlava
Číslo bodu: **2287** km: **198,830** Katastrální území: Jihlava

Souřadnice JTSK

Y = 668274,993

X = 1127924,640

Nadm. výška 497,990

Souřadnice ETRS89

Latitude

Longitude

El. High

Výškový systém: Bpv

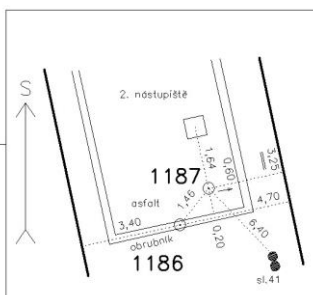
Typ určení výšky: Nivelací

Typ určení bodu: GNSS

Třída přesnosti: 1

Splnění TKP: ANO

Druh stabilizace: hřeb



Poznámka: nastřelovací hřeb v ploše nástupiště: výška z r.2017, původní č.1187 (v r.2021 přečíslován), původní bod č.595

Vyhotovil: SŽG, pracoviště Brno

Platnost (od – do): 1. 7. 2020 -

Transformační klíč:

Původ bodu: G90272K29020